

«В регистр»

АДМИНИСТРАЦИЯ ГОРОДА ЮГОРСКА
Ханты-Мансийского автономного округа - Югры

ПОСТАНОВЛЕНИЕ

от 23.09.2024

№ 1581-п

О внесении изменения в постановление администрации города Югорска от 15.02.2023 № 197-п «Об утверждении схемы размещения некапитальных гаражей и мест стоянки средств передвижения на территории муниципального образования город Югорск»


В целях актуализации схемы размещения некапитальных гаражей и мест стоянки средств передвижения на территории муниципального образования город Югорск:

1. Внести в постановление администрации города Югорска от 15.02.2023 № 197-п «Об утверждении схемы размещения некапитальных гаражей и мест стоянки средств передвижения на территории муниципального образования город Югорск» изменение, изложив приложение в новой редакции (приложение).

2. Опубликовать настоящее постановление в официальном сетевом издании города Югорска и разместить на официальном сайте органов местного самоуправления города Югорска.

3. Настоящее постановление вступает в силу после его официального опубликования.

Глава города Югорска



А.Ю. Харлов

**Приложение
к постановлению
администрации города Югорска
от 23.09.2024 № 1581-п**

**Схема
размещения некапитальных гаражей и мест стоянки средств передвижения
на территории муниципального образования город Югорск**

№ п/п	Назначение места размещения (гараж, являющийся некапитальным сооружением либо стоянка технических или других средств передвижения инвалидов)	Адресный ориентир	Условный номер части земельного участка	Координаты характерных точек, м			Площадь места стоянки или места размещения, кв. м	Форма собственности на землю или земельный участок, где расположен или возможно расположить объект	Графическая часть схемы размещения объектов
				Обозначение характерных точек границ	X	Y			
1	2	3	4	5	6	7	8	9	10
Кадастровый квартал 86:22:0007001				Система координат МСК 86 Зона 1					
1	Место стоянки	г. Югорск, в районе дома № 4 по ул. Газовиков	86:22:0007001:3У1	1	993256.13	1676494.65	18	Собственность не разграничена	Приложение 1
				2	993253.66	1676496.34			
				3	993250.28	1676491.38			
				4	993252.83	1676489.07			
2	Место стоянки	г. Югорск, в районе дома № 4 по ул. Газовиков	86:22:0007001:3У2	1	993890,61	1676181,75	18	Собственность не разграничена	Приложение 1
				2	993892,31	1676184,22			
				3	993887,36	1676187,62			
				4	993885,66	1676185,15			
3	Место стоянки	г. Югорск, в районе дома № 2 по ул. Газовиков	86:22:0007001:3У3	1	993400,48	1676404,18	18	Собственность не разграничена	Приложение 1
				2	993402,18	1676406,65			
				3	993397,30	1676410,01			
				4	993395,60	1646407,53			

№ п/п	Назначение места размещения (гараж, являющийся некапитальным сооружением либо стоянка технических или других средств передвижения инвалидов)	Адресный ориентир	Условный номер части земельного участка	Координаты характерных точек, м			Площадь места стоянки или места размещения, кв. м	Форма собственности на землю или земельный участок, где расположен или возможно расположить объект	Графическая часть схемы размещения объектов
				Обозначение характерных точек границ	X	Y			
1	2	3	4	5	6	7	8	9	10
4	Место стоянки	г. Югорск, в районе дома № 2 по ул. Газовиков	86:22:0007001:3У4	1	993402,18	1676406,65	18	Собственность не разграничена	Приложение 1
				2	993403,88	1676409,12			
				3	993399,00	1676412,48			
				4	993397,30	1676410,01			
5	Место стоянки	г. Югорск, в районе дома № 12 по ул. Толстого	86:22:0007001:3У5	1	993669,62	1676543,86	18	Собственность не разграничена	Приложение 1
				2	993667,18	1676545,61			
				3	993633,65	1676540,74			
				4	993666,12	1676538,97			
6	Место стоянки	г. Югорск, в районе дома № 12 по ул. Толстого	86:22:0007001:3У6	1	993667,18	1676545,61	18	Собственность не разграничена	Приложение 1
				2	993664,74	1676547,38			
				3	993661,21	1676542,49			
				4	993633,65	1676540,74			
7	Место стоянки	г. Югорск, в районе дома № 16 по ул. Студенческая	86:22:0007001:3У7	1	993624,44	1676761,89	18	Собственность не разграничена	Приложение 1
				2	993622,60	1676763,67			
				3	993618,67	1676758,92			
				4	993621,06	1676757,10			
8	Место стоянки	г. Югорск, в районе дома № 16 по ул. Студенческая	86:22:0007001:3У8	1	993622,60	1676763,67	18	Собственность не разграничена	Приложение 1
				2	993619,57	1676765,45			
				3	993616,14	1676760,52			
				4	993618,67	1676758,92			
9	Место стоянки	г. Югорск, в районе дома № 20 по ул. Студенческая	86:22:0007001:3У9	1	993467,25	1676812,19	18	Собственность не разграничена	Приложение 1
				2	993464,84	1676813,99			
				3	993461,08	1676808,99			
				4	993463,60	1676807,11			
10	Место стоянки	г. Югорск, в районе дома № 20 по ул.	86:22:0007001:3У10	1	993464,84	1676813,99	18	Собственность не разграничена	Приложение 1
				2	993462,42	1676815,82			
				3	993458,67	1676810,78			

№ п/п	Назначение места размещения (гараж, являющийся некапитальным сооружением либо стоянка технических или других средств передвижения инвалидов)	Адресный ориентир	Условный номер части земельного участка	Координаты характерных точек, м			Площадь места стоянки или места размещения, кв. м	Форма собственности на землю или земельный участок, где расположен или возможно расположить объект	Графическая часть схемы размещения объектов
				Обозначение характерных точек границ	X	Y			
1	2	3	4	5	6	7	8	9	10
		Студенческая		4	993461,08	1676808,99			
11	Место стоянки	г. Югорск, в районе дома № 15 по ул. Никольская	86:22:0007001:3У11	1	993212,32	1676951,22	18	Собственность не разграничена	Приложение 1
				2	993214,12	1676953,62			
				3	993209,30	1676956,97			
				4	993207,51	1676954,57			
12	Место стоянки	г. Югорск, в районе дома № 15 по ул. Никольская	86:22:0007001:3У12	1	993214,12	1676953,62	18	Собственность не разграничена	Приложение 1
				2	993215,93	1676956,00			
				3	993211,11	1676959,36			
				4	993203,30	1676956,97			
Кадастровый квартал 86:22:0005002									
13	Место стоянки	г. Югорск, в районе дома № 5 по ул. Буряка	86:22:0007001:3У1	1	993888,93	1676179,13	18	Собственность не разграничена	Приложение 2
				2	993890,61	1676181,75			
				3	993885,66	1676185,14			
				4	993883,94	1676182,66			
14	Место стоянки	г. Югорск, в районе дома № 5 по ул. Буряка	86:22:0007001:3У2	1	993890,61	1676181,75	18	Собственность не разграничена	Приложение 2
				2	993892,31	1676184,22			
				3	993887,36	1676187,62			
				4	993885,66	1676185,14			
15	Место стоянки	г. Югорск, в районе дома № 5 по ул. 40лет Победы	86:22:0007001:3У3	1	993809,12	1675986,95	18	Собственность не разграничена	Приложение 2
				2	993810,92	1675989,35			
				3	993806,14	1675992,95			
				4	993804,34	1675990,55			
16	Место стоянки	г. Югорск, в районе дома № 5 по ул. 40лет Победы	86:22:0007001:3У4	1	993810,92	1675989,35	18	Собственность не разграничена	Приложение 2
				2	993812,72	1675991,75			
				3	993807,94	1675995,35			
				4	993806,14	1675992,95			
17	Место стоянки	г. Югорск,	86:22:0007001:3У5	1	993812,72	1675991,75	18	Собственность	Приложение 2

№ п/п	Назначение места размещения (гараж, являющийся некапитальным сооружением либо стоянка технических или других средств передвижения инвалидов)	Адресный ориентир	Условный номер части земельного участка	Координаты характерных точек, м			Площадь места стоянки или места размещения, кв. м	Форма собственности на землю или земельный участок, где расположен или возможно расположить объект	Графическая часть схемы размещения объектов
				Обозначение характерных точек границ	X	Y			
1	2	3	4	5	6	7	8	9	10
		в районе дома № 5 по ул. 40лет Победы		2	993814,52	1675994,15		не разграничена	
				3	993809,73	1675997,75			
				4	993807,94	1675995,35			
18	Место стоянки	г. Югорск, в районе дома № 9а по ул. 40лет Победы	86:22:0007001:3У6	1	993846,10	1675912,81	18	Собственность не разграничена	Приложение 2
				2	993843,81	1675914,74			
				3	993839,94	1675910,16			
				4	993842,23	1675908,22			
19	Место стоянки	г. Югорск, в районе дома № 35а по ул. Железнодорожная	86:22:0007001:3У7	1	993692,40	1675987,77	18	Собственность не разграничена	Приложение 2
				2	993694,14	1675990,21			
				3	993689,26	1675993,71			
				4	993687,51	1675991,26			
20	Место стоянки	г. Югорск, в районе дома № 12 по ул. Мира	86:22:0007001:3У8	1	993740,18	1675732,60	18	Собственность не разграничена	Приложение 2
				2	993737,60	1675734,13			
				3	993734,52	1675728,98			
				4	993737,10	1675727,45			
21	Место стоянки	г. Югорск, в районе дома № 12 по ул. Мира	86:22:0007001:3У9	1	993737,60	1675734,13	18	Собственность не разграничена	Приложение 2
				2	993735,03	1675735,71			
				3	993731,96	1675730,56			
				4	993734,53	1675728,98			
22	Место стоянки	г. Югорск, в районе дома № 14 по ул. Ленина	86:22:0007001:3У10	1	993862,40	1675647,88	18	Собственность не разграничена	Приложение 2
				2	993864,12	1675650,36			
				3	993859,30	1675653,77			
				4	993857,55	1675651,24			
23	Место стоянки	г. Югорск, в районе дома № 14 по ул.	86:22:0007001:3У11	1	993864,12	1675650,36	18	Собственность не разграничена	Приложение 2
				2	993865,86	1675652,81			
				3	993861,03	1675656,22			

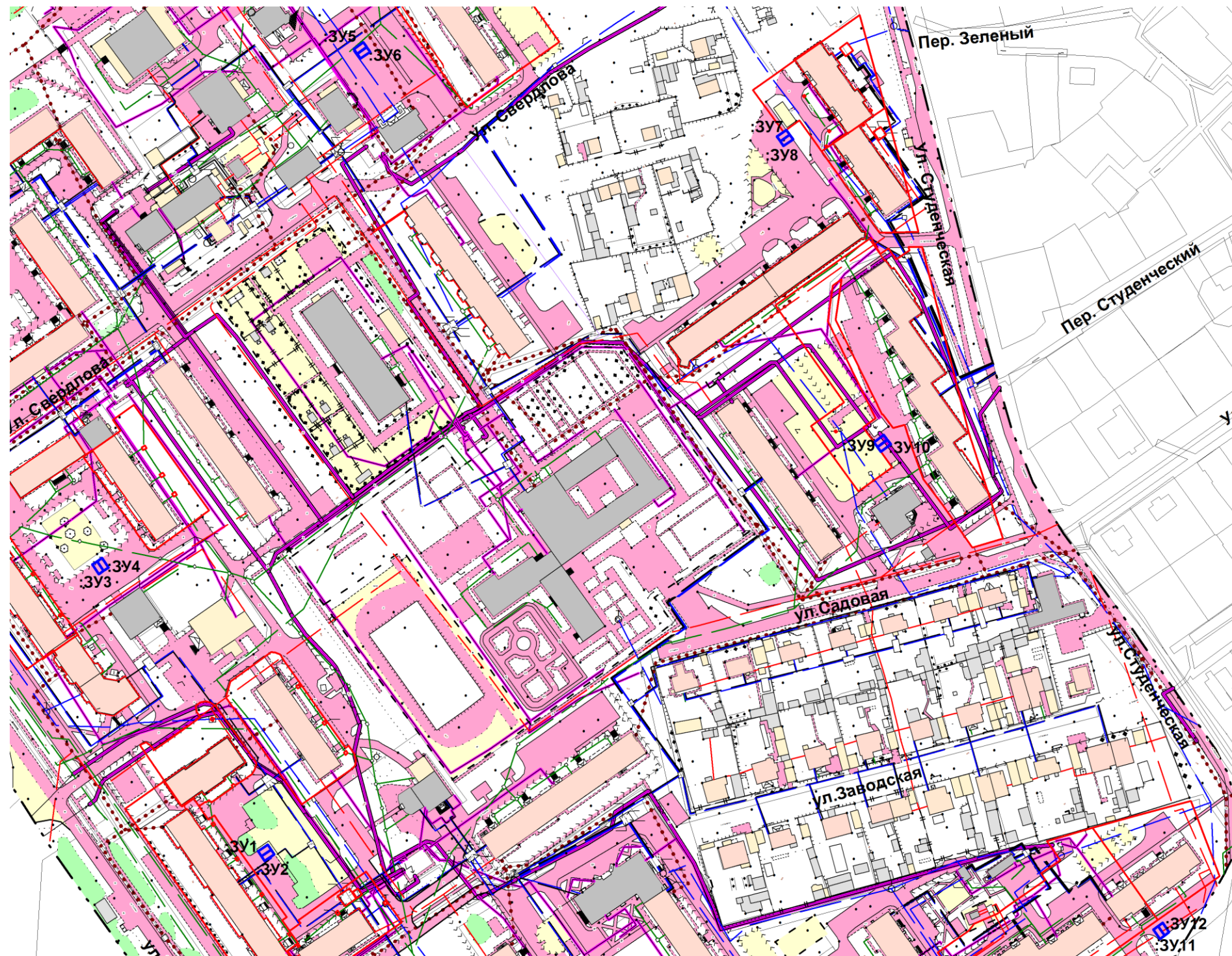
№ п/п	Назначение места размещения (гараж, являющийся некапитальным сооружением либо стоянка технических или других средств передвижения инвалидов)	Адресный ориентир	Условный номер части земельного участка	Координаты характерных точек, м			Площадь места стоянки или места размещения, кв. м	Форма собственности на землю или земельный участок, где расположен или возможно расположить объект	Графическая часть схемы размещения объектов
				Обозначение характерных точек границ	X	Y			
1	2	3	4	5	6	7	8	9	10
		Ленина		4	993859,30	1675653,77			
24	Место стоянки	г. Югорск, в районе дома № 18/2 по ул. Мира	86:22:0007001:3У12	1	993712,75	1675585,21	18	Собственность не разграничена	Приложение 2
				2	993714,53	1675587,62			
				3	993709,71	1675591,19			
				4	993707,92	1675588,78			
25	Место стоянки	г. Югорск, в районе дома № 18/2 по ул. Мира	86:22:0007001:3У13	1	993714,53	1675587,62	18	Собственность не разграничена	Приложение 2
				2	993716,32	1675590,04			
				3	993711,53	1675593,65			
				4	993709,71	1675591,19			
Кадастровый квартал 86:22:0003001									
26	Место стоянки	г. Югорск, в районе дома № 5 по ул. Ермака	86:22:0003001:3У1	1	993702,51	1677935,05	18	Собственность не разграничена	Приложение 3
				2	993705,85	1677939,91			
				3	993703,52	1677941,52			
				4	993700,04	1677936,67			
27	Место стоянки	г. Югорск, в районе дома № 5 по ул. Ермака	86:22:0003001:3У2	1	993705,85	1677939,91	18	Собственность не разграничена	Приложение 3
				2	993703,37	1677944,68			
				3	993706,99	1677946,19			
				4	993703,51	1677941,52			
Кадастровый квартал 86:22:0010002									
28	Место стоянки	г. Югорск, в районе дома № 2а по ул. Сахарова	86:22:0010002:3У1	1	993701,24	1677930,02	18	Собственность не разграничена	Приложение 4
				2	993702,85	1677932,32			
				3	993698,22	1677935,87			
				4	993696,42	1677933,54			
29	Место стоянки	г. Югорск, в районе дома № 2а по ул. Сахарова	86:22:0010002:3У2	1	993702,85	1677932,32	18	Собственность не разграничена	Приложение 4
				2	993704,67	1677934,83			
				3	993699,87	1677938,41			
				4	993698,22	1677935,87			

№ п/п	Назначение места размещения (гараж, являющийся некапитальным сооружением либо стоянка технических или других средств передвижения инвалидов)	Адресный ориентир	Условный номер части земельного участка	Координаты характерных точек, м			Площадь места стоянки или места размещения, кв. м	Форма собственности на землю или земельный участок, где расположен или возможно расположить объект	Графическая часть схемы размещения объектов
				Обозначение характерных точек границ	X	Y			
1	2	3	4	5	6	7	8	9	10
Кадастровый квартал 86:22:0006001									
30	Место размещения	г. Югорск, ул. Промышленная 2, в районе ГТВА «Южный»	86:22: 0006001:3У1	1	992575,53	1676243,79	19,38	Собственность не разграничена	Приложение 5
				2	992576,87	1676246,92			
				3	992571,57	1676249,13			
				4	992570,24	1676246,02			
31	Место размещения	г. Югорск, ул. Промышленная 2, в районе ГТВА «Южный»	86:22: 0006001:3У2	1	992576,87	1676246,92	19,38	Собственность не разграничена	Приложение 5
				2	992578,31	1676250,07			
				3	992573,04	1676252,40			
				4	992571,57	1676249,13			
32	Место размещения	г. Югорск, ул. Промышленная 2, в районе ГТВА «Южный»	86:22: 0006001:3У3	1	992578,31	1676250,07	19,38	Собственность не разграничена	Приложение 5
				2	992579,49	1676255,41			
				3	992574,55	1676255,41			
				4	992573,01	1676252,38			
33	Место размещения	г. Югорск, ул. Промышленная 2, в районе ГТВА «Южный»	86:22: 0006001:3У4	1	992573,01	1676252,38	19,38	Собственность не разграничена	Приложение 5
				2	992574,35	1676255,51			
				3	992569,22	1676257,86			
				4	992567,76	1676254,63			
34	Место размещения	г. Югорск, ул. Промышленная 2, в районе ГТВА «Южный»	86:22: 0006001:3У5	1	992573,01	1676255,51	19,38	Собственность не разграничена	Приложение 5
				2	992575,69	1676258,63			
				3	992570,59	1676260,87			
				4	992569,22	1676257,86			
35	Место размещения	г. Югорск, ул. Промышленная 1, в районе ГТВА «Голубой факел»	86:22: 0006001:3У1	1	993444,79	1676197,50	24,6	Собственность не разграничена	Приложение 7
				2	993441,79	1676199,30			
				3	993438,22	1676193,13			
				4	993441,21	1676191,40			
36	Место размещения	г. Югорск, ул. Промышленная	86:22: 0006001:3У2	1	993441,48	167198,76	22,2	Собственность не разграничена	Приложение 7
				2	993438,52	167200,45			

№ п/п	Назначение места размещения (гараж, являющийся некапитальным сооружением либо стоянка технических или других средств передвижения инвалидов)	Адресный ориентир	Условный номер части земельного участка	Координаты характерных точек, м			Площадь места стоянки или места размещения, кв. м	Форма собственности на землю или земельный участок, где расположен или возможно расположить объект	Графическая часть схемы размещения объектов
				Обозначение характерных точек границ	X	Y			
1	2	3	4	5	6	7	8	9	10
		1, в районе ГТВА «Голубой факел»		3	993435,24	167194,84			
				4	993438,22	167193,13			
Кадастровый квартал 86:22:0003002									
37	Место размещения	г. Югорск, ул. Труда 38, в районе ПГК «Колос»	86:22: 0003002:3У1	1	995511,96	1674759,80	19,38	Собственность не разграничена	Приложение 6
				2	995510,80	1674762,91			
				3	995505,55	1674760,93			
				4	995506,71	1674757,82			
38	Место размещения	г. Югорск, ул. Труда 38, в районе ПГК «Колос»	86:22: 0003002:3У2	1	995510,80	1674762,91	19,38	Собственность не разграничена	Приложение 6
				2	995509,61	1674766,40			
				3	995504,40	1674764,17			
				4	995505,55	1674760,93			

Приложение 1
к схеме размещения некапитальных гаражей
и мест стоянки средств передвижения

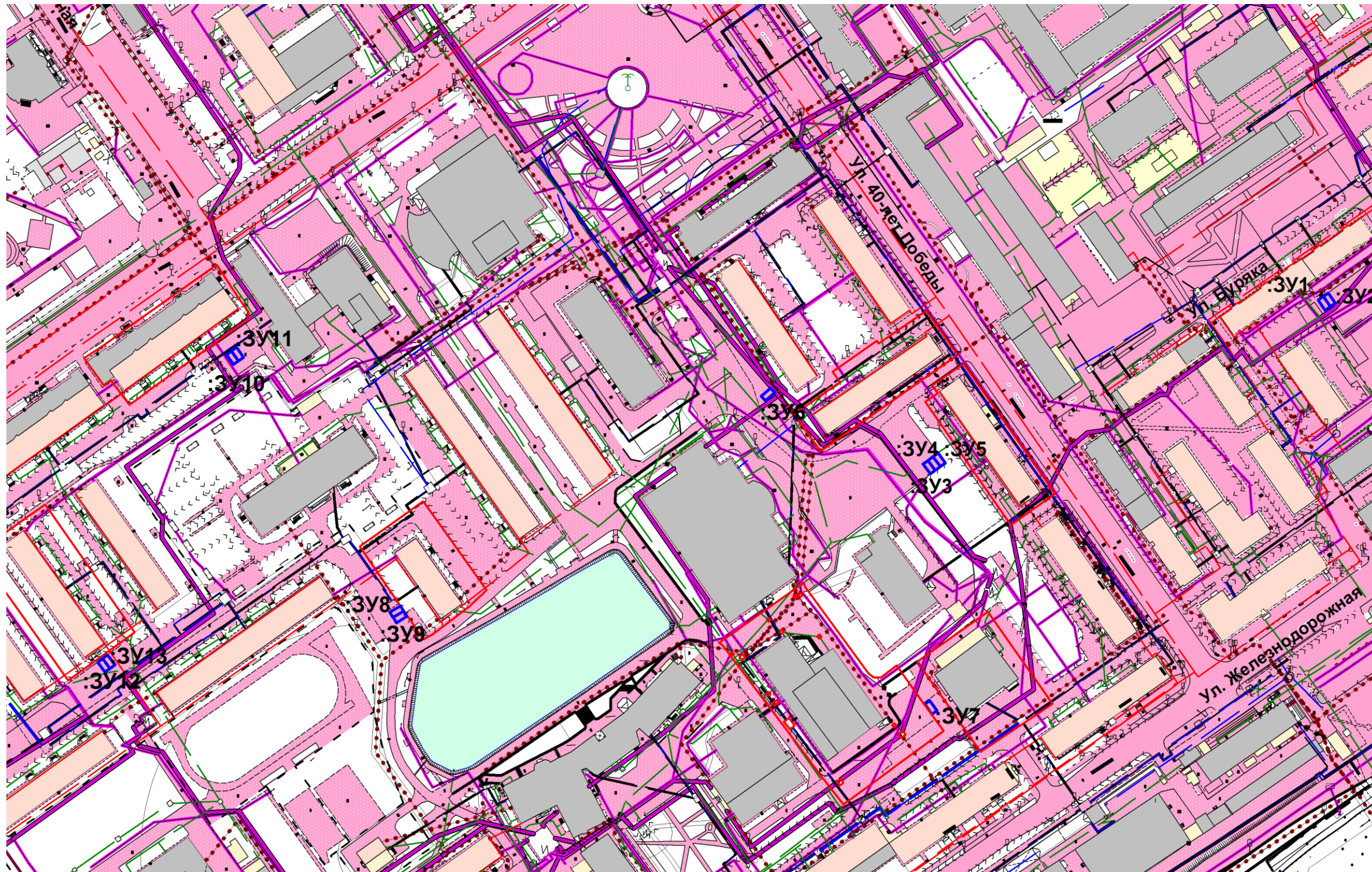
Схема размещения мест стоянок в кадастровом квартале: 86:22:0007001




- место стоянки
- границы земельного участка многоквартирного жилого дома

Приложение 2
к схеме размещения некапитальных гаражей
и мест стоянки средств передвижения

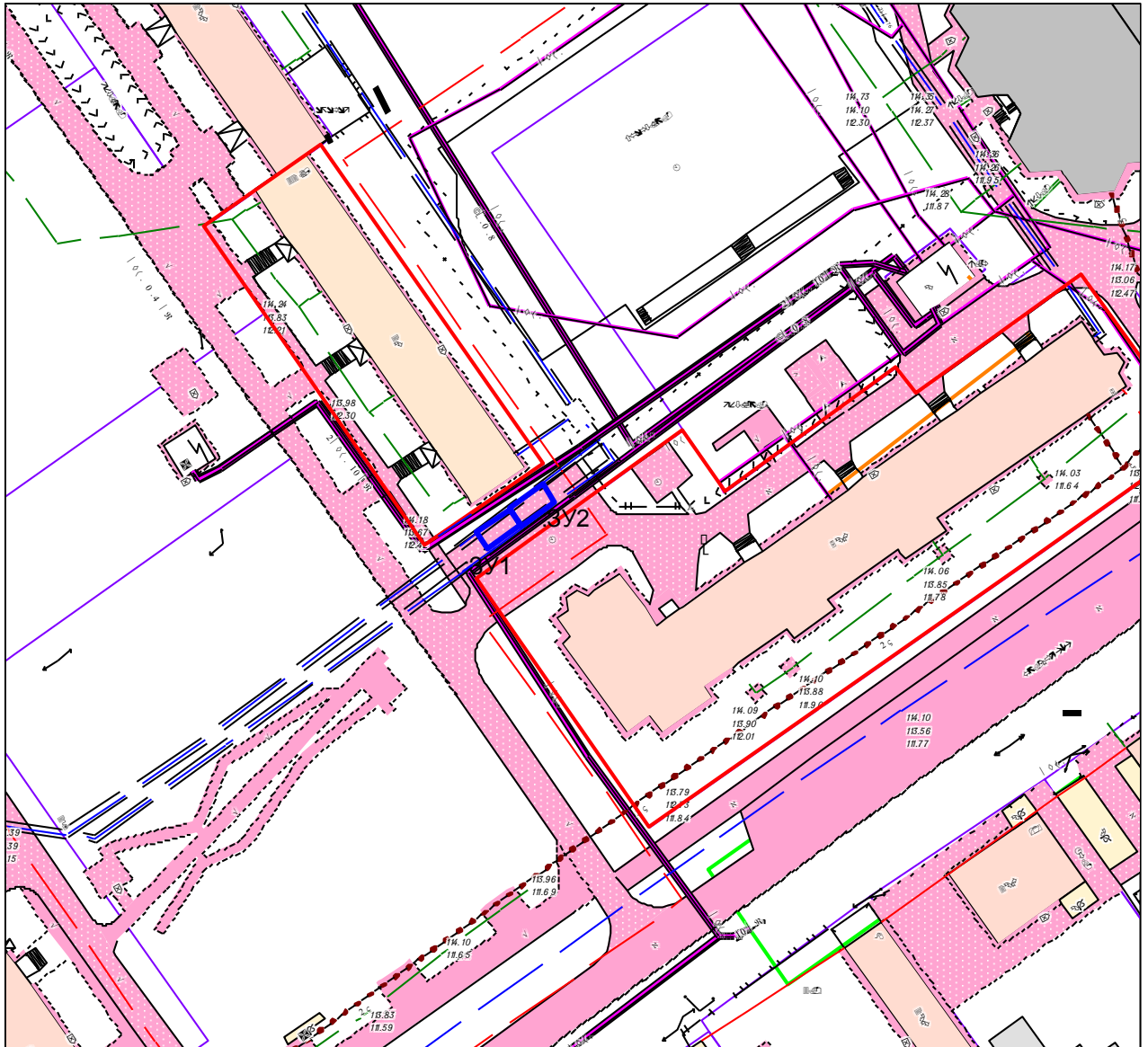
Схема размещения мест стоянок в кадастровом квартале: 86:22:0005002



-  - место стоянки
-  - границы земельного участка многоквартирного жилого дома

Приложение 3
к схеме размещения некапитальных гаражей
и мест стоянки средств передвижения

Схема размещения мест стоянок
в кадастровом квартале: 86:22:0003001

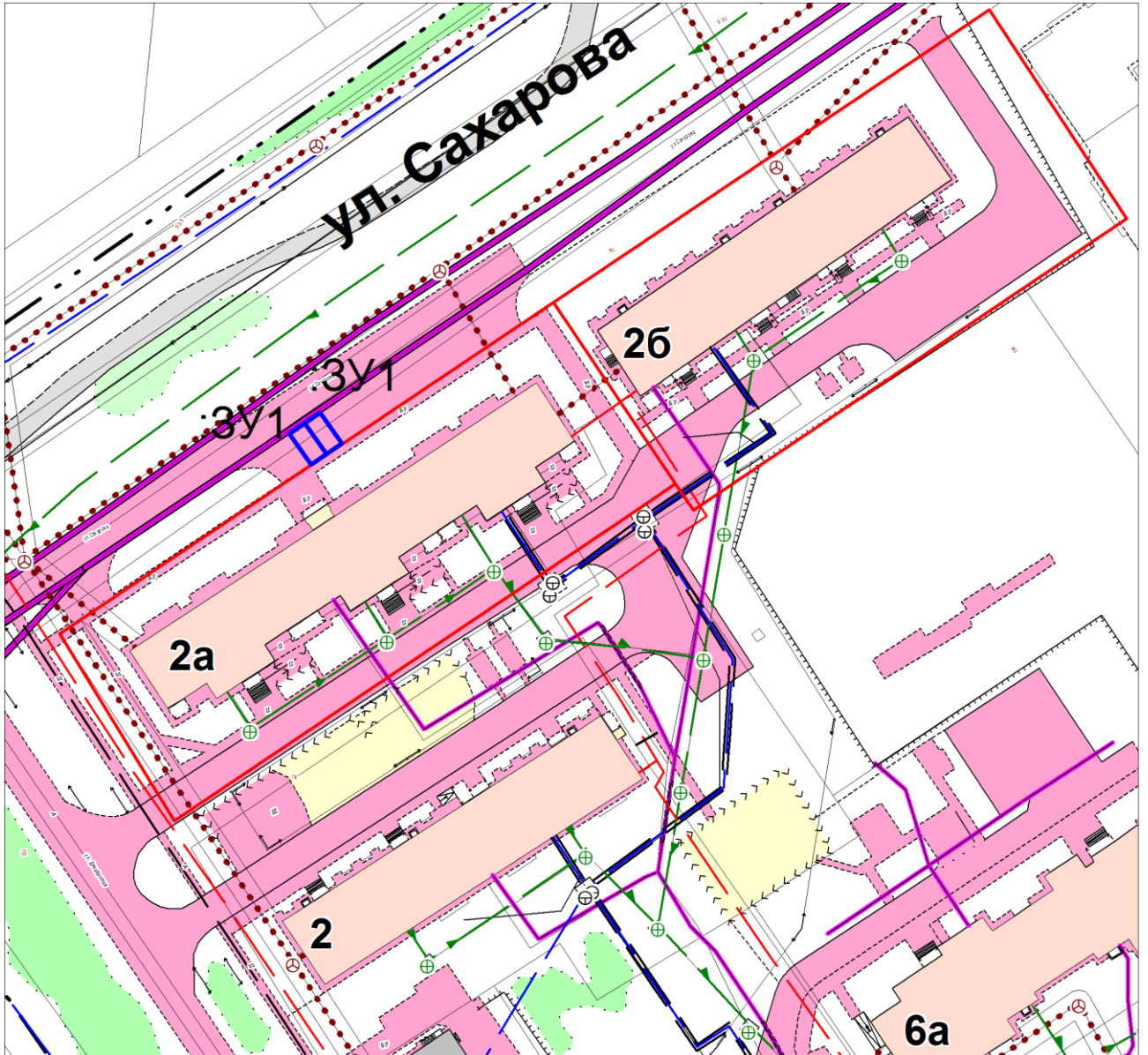


 - место стоянки

 - границы земельного участка многоквартирного жилого дома

Приложение 4
к схеме размещения некапитальных гаражей
и мест стоянки средств передвижения

Схема размещения мест стоянок
в кадастровом квартале: 86:22:0010002

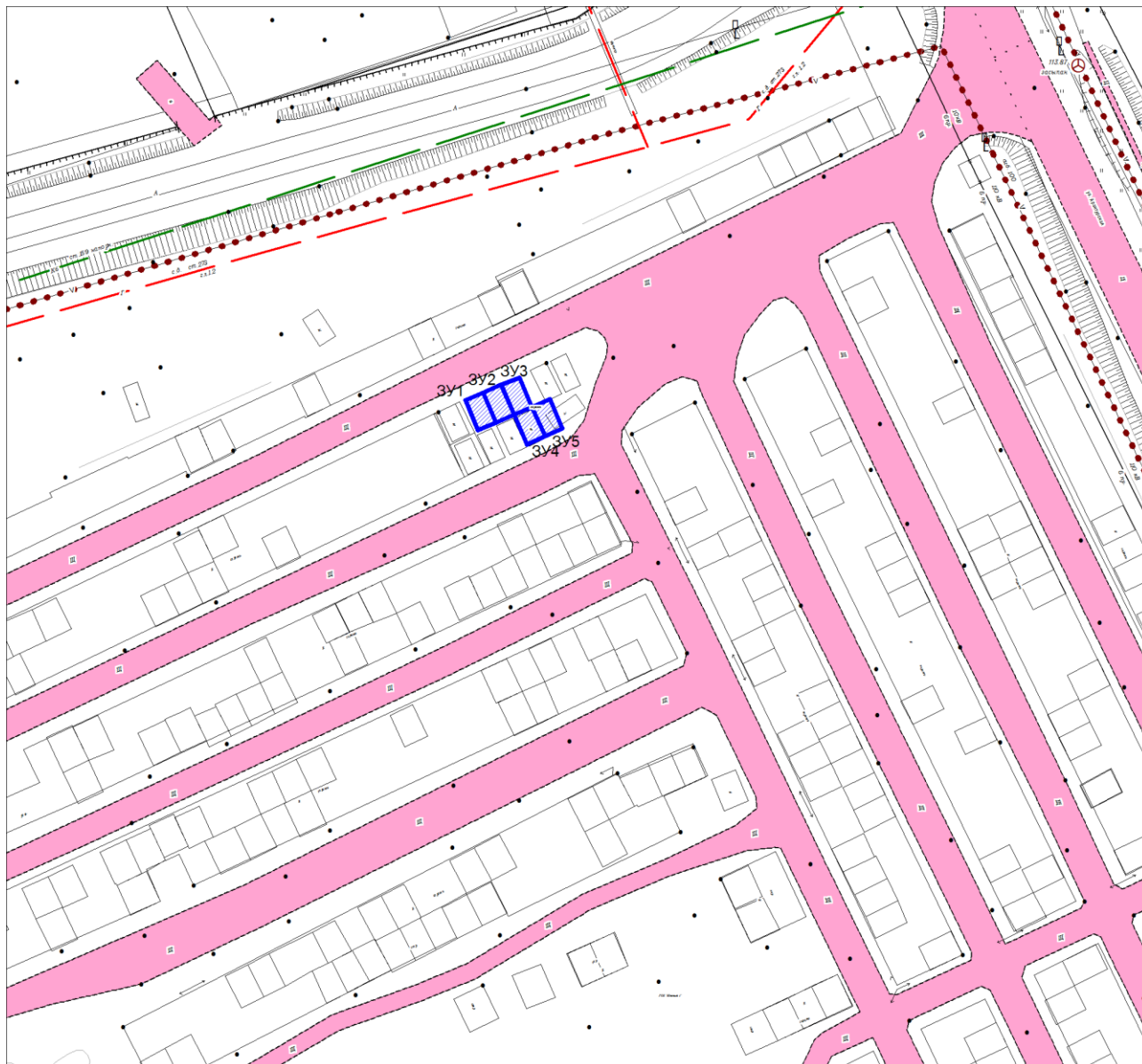



 - место стоянки

 - границы земельного участка многоквартирного жилого дома

Приложение 5
к схеме размещения некапитальных гаражей
и мест стоянки средств передвижения

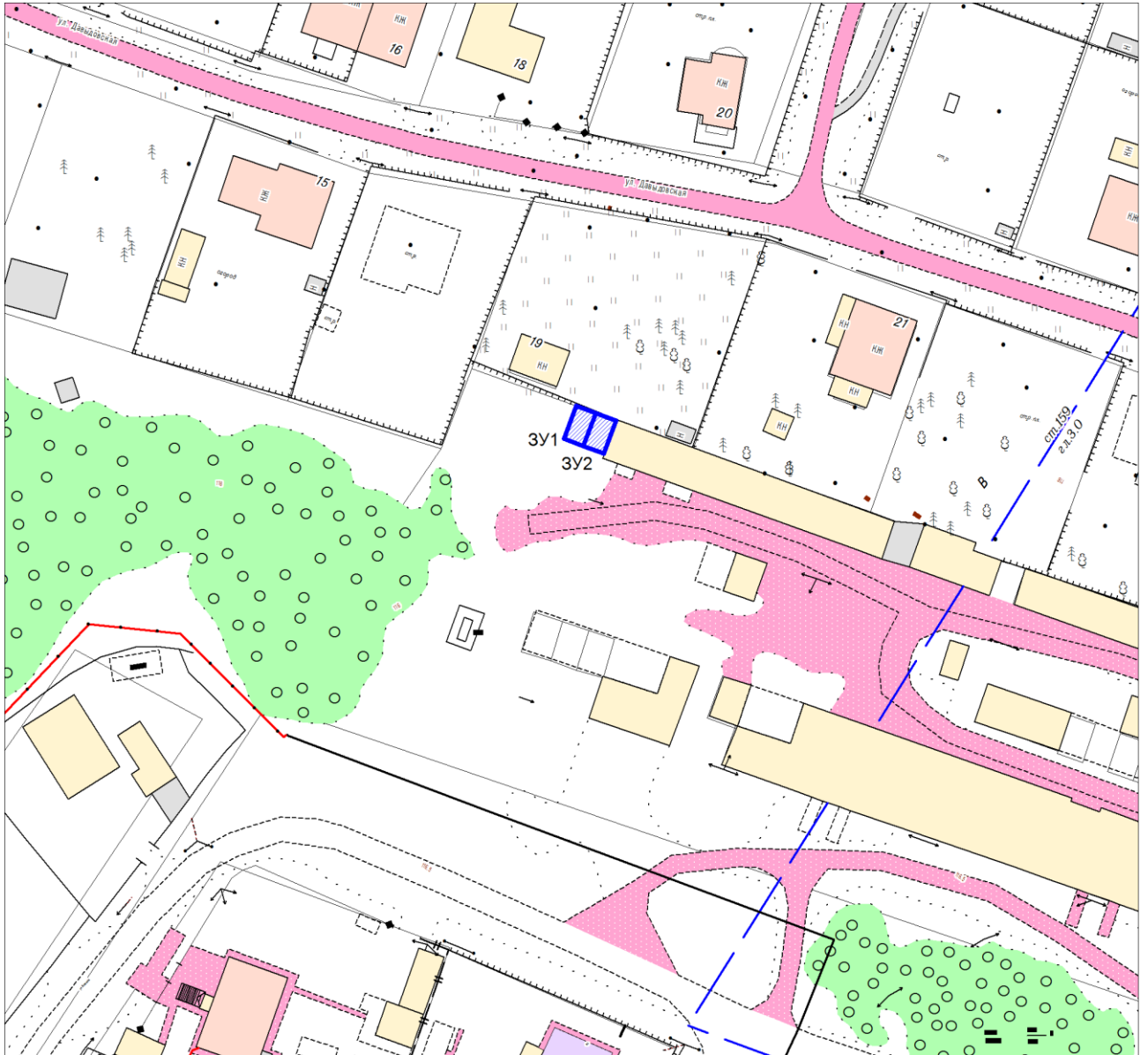
Схема размещения некапитальных гаражей
в кадастровом квартале: 86:22:0006001




 - место размещения одного некапитального гаража

Приложение 6
к схеме размещения некапитальных гаражей
и мест стоянки средств передвижения

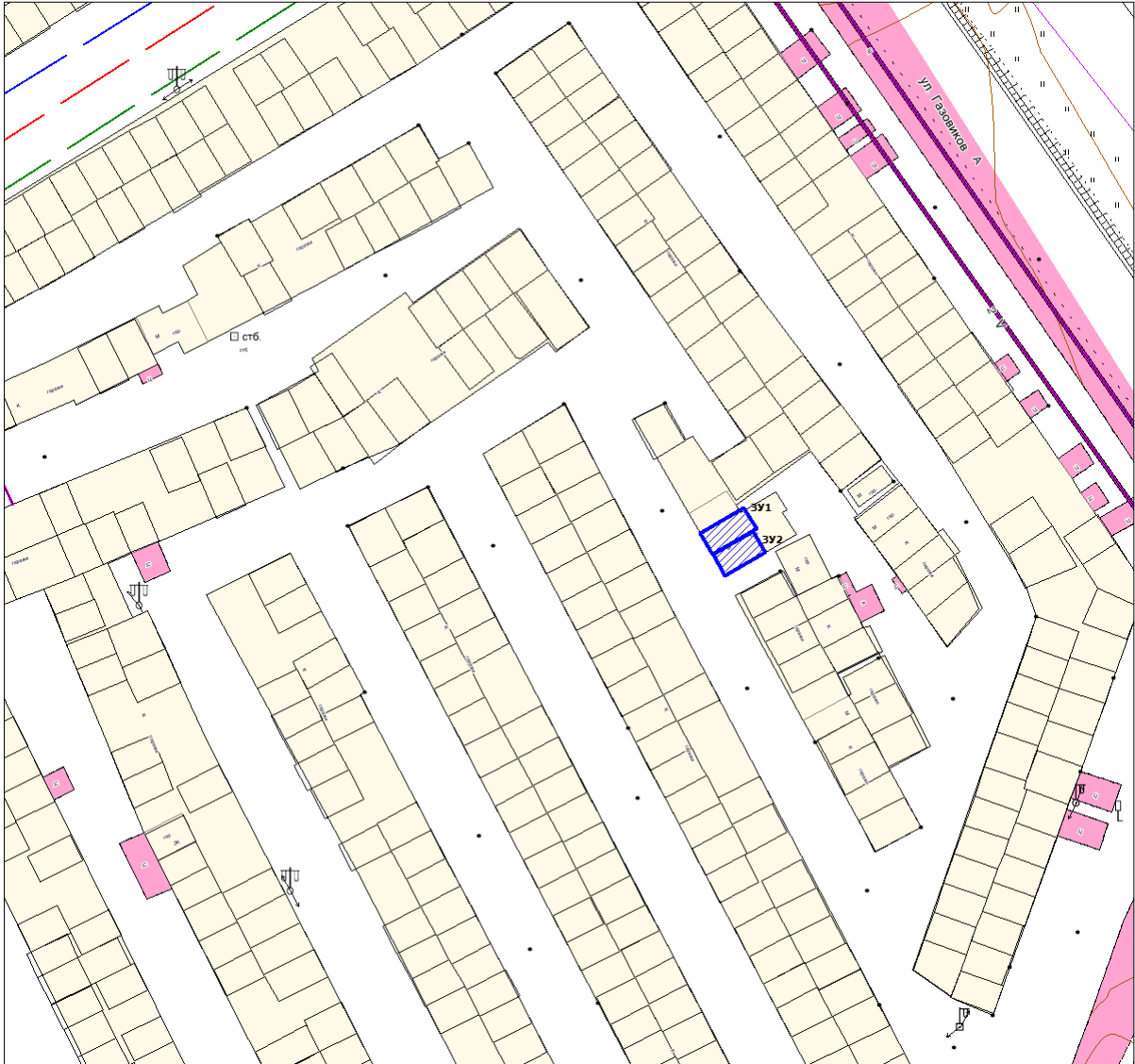
Схема размещения некапитальных гаражей
в кадастровом квартале: 86:22:0003002




 - место размещения одного некапитального гаража

Приложение 7
к схеме размещения некапитальных гаражей
и мест стоянки средств передвижения

Схема размещения некапитальных гаражей
в кадастровом квартале: 86:22:0006001



 - место размещения одного некапитального гаража